

























Cumul	Temps	Feuille de route	
0 m	0H00		Place Bellecour (Lyon) Continuer sur la Place Bellecour [140m]
160 m			Continuer sur la Place Antonin Poncet [160m]
330 m			Continuer sur le Quai du Docteur Gailleton (N6) [770m]
780 m			Radar : 50 Km/h - N6 - Lyon - Quai du Docteur Gailleton
1 Km			Tunnel Sous Fourvière
1 Km	0H03		Sortir de Lyon et prendre l' A6/E15 [9.3km] en suivant le panneau
			<div style="border: 1px solid black; background-color: #0056b3; color: white; padding: 5px; width: fit-content; margin-left: auto;"> <div style="background-color: red; color: white; padding: 2px; display: inline-block; margin-bottom: 2px;">A6</div> Paris Roanne Lyon-Centre Quai de Saone Part-Dieu </div>
1 Km			Tunnel Sous Fourvière
3 Km			Radar : 70 Km/h - A6 - Pt km 453 - Lyon - Tunnel de Fourviere
			Entrer dans Dardilly <div style="margin-left: 20px;">  Prendre la sortie </div>
			<div style="border: 1px solid black; padding: 5px; width: fit-content; margin-left: auto;"> <div style="border: 1px solid black; border-radius: 10px; padding: 2px; display: inline-block; margin-bottom: 5px;">N° 33 </div> Villefranche-sur-Saône Mâcon Roanne Limonest Dardilly-Porte de Lyon </div>
			et continuer sur la Route Nationale (D306) [120m]
12 Km	0H12		Arriver à D306 et prendre à gauche la Route Nationale 6 (D306) [1.4km]
13 Km	0H14		Sortir de Dardilly et continuer sur la D306 [1.7km]
15 Km	0H16		Arriver à D306 et prendre à gauche la D385 (Route de Lyon) [2.3km]
17 Km	0H18		Prendre à droite la D385 (Route de Lyon) [280m] via Civrieux-d'Azergues
17 Km			
18 Km			Prendre à gauche la D385 [9.5km] via Lozanne
19 Km			
27 Km	0H29		Prendre à droite la D385 [2.3km]
30 Km	0H31		Prendre à droite la D385 [23.2km] via Chamelet via Chambost-Allières via Lamure sur Azergues
41 Km			
46 Km			
53 Km	0H55		Prendre à droite la D9 [260m]
			Prendre à gauche la D9 [1.8km]
55 Km	0H57		Prendre à gauche la D129 [1.4km]
56 Km	0H59		Prendre à gauche [100m]
57 Km			Entrer dans Claveisolles [170m]
57 Km	01H00		Claveisolles
			Ecole & Collège Notre Dame Prendre la montée devant l'église sur 300 m
			Internat les Clès du Soleil  Prendre à gauche devant l'église sur 300 m
			<div style="border: 2px solid red; width: 150px; height: 80px; margin-left: auto; margin-top: 20px;">  </div> <div style="border: 2px solid green; width: 100px; height: 100px; margin-left: auto; margin-top: 20px;">  </div>