












Cumul	Temps	Feuille de route
0 m	0H00	 Rue Nationale (Villefranche sur Saône) Continuer sur la Rue Nationale (D686) [12m]
12 m		 Prendre à gauche la Rue Philippe Héron (D84) [770m]
800 m	0H01	 Prendre à droite la Rue de Thizy (D504) [150m]
980 m		 Prendre à gauche la Rue de Thizy (D504) [210m]
1 Km	0H02	Sortir de Villefranche-sur-Saône et continuer sur la D504 [6.2km]
7 Km	0H07	Continuer sur la D19 [67m] Continuer sur la D504 [16.4km] via Rivolet via Saint Cyr le Chatoux via Chambost-Allières
23 Km	0H22	 Prendre à droite la D485 [6.4km] via Lamure sur Azergues
30 Km	0H28	 Prendre à droite la D9 [260m]  Prendre à gauche la D9 [1.8km]
32 Km	0H30	 Prendre à gauche la D129 [1.4km]
33 Km	0H32	 Prendre à gauche [100m]
34 Km		Entrer dans Claveisolles [170m]
		 Ecole & Collège Notre Dame Prendre la montée devant l'église sur 300 m
		Internat les Clès du Soleil  Prendre à gauche devant l'église sur 300 m

